




























**Le superfici si intendono relative all'intero comparto interessato dall'intervento e delimitato dalla linea tratteggiata viola**

	FASCIA ALBERATA DI MITIGAZIONE AMBIENTALE
	VINCOLO BOSCHIVO (ex L. 431/85)
	SEDIME STRADALE DA CONSOLIDARE
	ZONA SOGGETTA A RIORDINO IDRAULICO
	PERIMETRO DEL BIOTOPO
	ATTUAZIONE SUBORDINATA ALLA FORMAZIONE DI PRPO
	AREA DI CONVENZIONE
	DELIMITAZIONE AREE DI RILEVANTE INTERESSE AMBIENTALE (ARIA) DPR. 17 05 2002 N 0143/Pres
	DISCARICA CHIUSA, PERIMETRO
	AREA SOGGETTA AD ANALISI DI RISCHIO INQUINAMENTO
	STRADA DI PROGETTO
	STRADA ESISTENTE
	FASCE DI RISPETTO CIMITERIALI
	FASCE DI RISPETTO DEI DEPURATORI
	FASCE DI RISPETTO STRADALI
	FASCE DI RISPETTO FLUVIALI
	TUTELA PERCORSI AGRISTI
	PERCORSI PEDONALI E CICLABILI
	PERCORSI DI INTERESSE AGRICOLO PAESAGGISTICO E TURISTICO (IPPOVIA) SU TRACCIATI ESISTENTI
	PERCORSI DI INTERESSE AGRICOLO PAESAGGISTICO E TURISTICO (IPPOVIA) DI PROGETTO
	ACQUA
<b>PAIR - AREE DI PERICOLOSITÀ IDRAULICA</b>	
	AREE FLUVIALI
	P1 (PERICOLOSITÀ MODERATA)
	P2 (PERICOLOSITÀ MEDIA)
	P3 (PERICOLOSITÀ ELEVATA)
<b>PAIR - AREE DI PERICOLOSITÀ GEOLOGICA</b>	
	P2 (PERICOLOSITÀ MEDIA)

		<b>REGIONE FRIULI VENEZIA GIULIA</b> <b>COMUNE DI MARTIGNACCO</b>			
<div><b>S.R. 464 "LAVORI DI ADEGUAMENTO INTERSEZIONE A RASO ED ELIMINAZIONE IMPIANTI SEMAFORICI AL KM 43+350"</b></div>					
CUP: _____		CIG: _____			
		Codice progetto 0 7 3 1 1			
<div><b>PROPOSTA DI VARIANTE URBANISTICA</b></div>					
Codice elaborato		Titolo elaborato			
VAR T 01		P.R.G.C. vigente e proposta di variante			
Scala _____		1:1000			
Emissione _____					
Data _____		27.06.2025			
Redatto _____		SIN			
Controllato _____		A.N.			
Approvato _____		A.N.			
Nome file _____		731-VAR-T01 Proposta di Variante.dwg			
Firma		COMMITTENTE:			
PROGETTISTA dott. ing. Alberto Novarin		 <b>FRIULI VENEZIA GIULIA</b> <b>STRADE</b>			
Documenti sottoscritti digitalmente Stampa conforme all'elaborato firmato digitalmente					
Rev.	Data	Redatto	Controllato	Approvato	Oggetto revisione
01					
02					
03					
04					
05					
<div><b>Studio Novarin s.a.s.</b> via Daniele Manin, 10 - 33100 Udine - ☎ 0432 421013 - ✉ <a href="mailto:studio@novarin.net">studio@novarin.net</a> <small>IL PRESENTE DOCUMENTO NON HA VALORE CONTRATTUALE. È SOLO UN DOCUMENTO INFORMATICO. IL DOCUMENTO INFORMATICO È IL DOCUMENTO CONTRATTUALE. IL DOCUMENTO CONTRATTUALE È IL DOCUMENTO CONTRATTUALE. IL DOCUMENTO CONTRATTUALE È IL DOCUMENTO CONTRATTUALE.</small></div>					



# Elenco firmatari

ATTO SOTTOSCRITTO DIGITALMENTE AI SENSI DEL D.P.R. 445/2000 E DEL D.LGS. 82/2005 E SUCCESSIVE MODIFICHE E INTEGRAZIONI

Questo documento è stato firmato da:

NOME: POLESELLO GIOVANNI BATTISTA

CODICE FISCALE: PLSGNN63H21L483H

DATA FIRMA: 21/07/2025 12:35:14

IMPRONTA: 5632383DD3290541E5122E5B893F970E8FCF446EB21F2350B474A35FC9068FAC  
8FCF446EB21F2350B474A35FC9068FAC27F7FCDE836015F3BFDD5A808FAC5690  
27F7FCDE836015F3BFDD5A808FAC5690A24ABA1674CF8B6CF8B2B918421662FF  
A24ABA1674CF8B6CF8B2B918421662FF4A3B7F7444BE0BA218600ECCCF96AA6B